

Lermoos

Das ist Zugspitze!!!!



Lermoos

Lermoos is een aantrekkelijk en gastvrij, Tirols dorp. Hoewel toerisme er zeer belangrijk is, maakt Lermoos geen overvolle indruk.

Lermoos is onderverdeeld in het lager gelegen Unterdorf (inclusief Widum) en het hoger gelegen Oberdorf. Hier liggen de mooie kerk uit 1753, de Alte en de Neue Post en de Ansitz Felsenheim, ooit in bezit van de adellijke familie Sterzinger zu Felsenheim, van 1676 tot 1779 Postmeister en “zoutfactor” in Lermoos. Op het kerkhofje rond de kerk staan mooie negentiende eeuwse grafstenen van onder andere de vroegere Postmeister-familie Jäger.

Lermoos ligt, samen met de dorpjes Ehrwald en Biberwier, aan het Moos, vroeger een moerassig gebied, dat inmiddels is drooggelegd. In het Moos, met slechts enkele heuveltjes en hooihutjes, kan heerlijk gewandeld, gefietst en gelanglauft worden. Rondom het Moos liggen de bergtoppen van de Grubigstein en Daniël (Lermoos) en van de Sonnenspitze en Zugspitze (Ehrwald). De Zugspitze is de hoogste berg van Duitsland en een van de hoogste van Oostenrijk en rijst met zijn 2962 meter ongeveer 2000 meter op boven het Moos.

Op de terrassen achter Simon/da Franco en Hubertushof (aan het pleintje bij de kerk) kun je genieten van een prachtig uitzicht over het Moos en op de Zugspitze en Sonnenspitze.

Tijdens de midzomernacht vindt tegen de hellingen van de bergen rond het Moos de “Berge in Flamme” plaats, een indrukwekkend schouwspel waarbij actuele gebeurtenissen met honderden vuurtjes worden uitgebeeld.

Het appartement ligt centraal tussen en iets bezijden het Unterdorf en Oberdorf. Vlakbij het appartement ligt het kleine Lusspark met speeltuintje, is een halte voor de skibus en beginnen de loipes en de Panoramaweg. Aan de rand van Lermoos ligt, tegen de hellingen van de Daniël, het mooie zwembad met prachtig vrij zicht op de omgeving.





Geschiedenis van Lermoos

Door het huidige Biberwier, het Moos en Lermoos liep in de Romeinse tijd de Via Claudia Augusta (uit 46 na Chr.): van de Povlakte langs Merano, over de Reschenpass, via Landeck, over de Fernpass naar Augsburg (Augusta Vindelicorum) en Donauwörth. Bij Biberwier zijn in de rotsen de sporen te zien van de karrenwielen uit die tijd (de “Scharfen Eck”) en in 1993 ontdekte men in het Moos de resten van deze weg: zeven meter breed met een fundament van 1,7 meter diep!

De Fernpass-weg werd in de Middeleeuwen weer belangrijk als handelsweg tussen Venetië en Verona in het zuiden en Augsburg en Brussel in het Noorden. Maar ook de grote zouttransporten van Hall richting Schwaben en de Bodensee kwamen door Lermoos. De vestiging van een zoutfactorij en een poststation (familie Von Thurn und Taxis) maakten het dorp nog belangrijker. Het karrenwiel in het wapen van Lermoos herinnert aan de vele transporten.





Sportief

Winter:


Uiteraard staat Lermoos bekend als wintersportdorp, onderdeel van de Zugspitzarena. Naast de pistes van Lermoos op de Grubigstein zijn (op één skipas en per gratis skibus) in de nabije omgeving bereikbaar de pistes van Berwang-Bichlbach, Ehrwald (Wetterstein en de Ehrwalder Alm), Biberwier, de Zugspitz-kom, en diverse gebieden in Duitsland.



In Lermoos vertrekt zowel vanuit Unterdorf als Oberdorf een lift naar de top van de Grubigstein, beide op ongeveer 10 minuten loopafstand. Op twee minuten loopafstand van het appartement stopt de skibus. Bij het appartement hoort een eigen, verwarmde, skikelder. Bij beide Talstations van de liften zijn skidepots, waar ski's en schoenen tegen een geringe vergoeding 's nachts opgeborgen en gedroogd kunnen worden. De skischool van Lermoos is heel kindvriendelijk. Het Moos en omgeving is een prima plek om te langlaufen. Natuurlijk zijn pistes en loipes prima aangegeven en geprepareerd. De hele nacht door zijn de lampen van de pistebullies te volgen over de bergen. Vanaf het Mittelstation van de Grubistein loopt een Rodelbahn tot in het dorp.

Zomer:

- ✓ De bergen rondom Lermoos nodigen uiteraard ook uit tot wandelen en Nordic Walking. De toppen van de Grubigstein, de Daniël, de Sonnenspitze en de Zugspitze zijn te voet bereikbaar. Ook hier zijn de routes uiteraard prima aangegeven op kaarten (verkrijgbaar bij de VVV) en met wegwijzers. Geweldig mooi zijn de bergmeertjes en het uitzicht ter plekke tussen de Ehrwalder Alm en de Coburger Hütte (de Seebensee en de Drachensee).



Diverse “stevige” wandelingen in de bergen rond het Moos vinden plaats onder begeleiding van een gratis gids.

Wat minder geaccidenteerd, maar ook heel mooi, zijn de Panoramaweg van Ehrwald via Lermoos naar de Heiterwangersee, en de wandelroutes van Ehrwald via het Lärchenwald naar Biberwier en van Biberwier langs de hellingen van de Grubigstein naar Lermoos. Geheel vlak zijn de diverse paden door het Moos. De flora is overal heel verrassend.


Ook vanuit Berwang/Bichlbach, Reutte en Garmisch-Partenkirchen zijn vele en mooie wandelingen te maken. Wandel eens de Tegelberg op bij Füssen en geniet van het prachtige uitzicht op de twee Königsschlösser, Füssen en de Forggensee.

- ✓ Lermoos en omgeving geldt als het Mountainbike-Paradis van Tirol. De vele routes in de bergen zijn prima bewegwijzerd. Men kan er mountainbikeles nemen en de liften zijn geschikt om met fiets “op niveau” te komen.
- ✓ Vanaf de top van de Grubigstein kan men (als tandem) paragliden.
- ✓ Op 1 kilometer van het appartement ligt aan de rand van het Moos een 9-holes golfterrein.
- ✓ Vlakbij het appartement is een kleine visvijver.
- ✓ Raften in de Loisach, Klettersteigen, en andere avontuurlijke (water)sporten, kunnen vanuit Lermoos geboekt worden.



Waterplezier

- Aan de rand van Lermoos ligt, tegen de hellingen van de Daniël, het mooie zwembad. Vanaf de ligweiden heeft men prachtig zicht op Lermoos, het Moos en alle omringende bergen. Als het zwembad geopend is zweeft er een grote gele ballon boven het bad. Dit bespaart een tevergeefse gang naar het zwembad als het, vanwege minder goed weer, niet geopend zou zijn.



- Het natuurbad in Bichlbach, op 5 kilometer afstand, onderdeel van het Sport- und Freizeitpark.
- In Ehrwald ligt een groot overdekt zwembad met waterglijbaan.
- De Heiterwangersee, op ongeveer 10 kilometer afstand, mooi tussen de bergen gelegen. Deze gaat over in de Plansee. Aan de kant van Heiterwang ligt restaurant Fischer am See. Hier zijn mooie ligweiden, kunnen boten gehuurd worden, is een kleine speeltuin, kan minigolf worden gespeeld en is een opstapplaats voor de rondvaartboot. Er kan rond het meer gewandeld en gefietst worden. Aan het einde van de Plansee ligt restaurant Am Plansee.



Heiterwangersee




Plansee

- De Fernsteinsee, op 15 kilometer afstand, net over de Fernpass. In dit koude meer, met mooie oevers, ligt een eiland met daarop de ruïnes van het kasteel van aartshertog Sigismund. In het meer kan, onder begeleiding, gedoken worden.
- De Forggensee bij Füssen, aan de voet van de koningskastelen (een half uur rijden). Dit prachtige, ruime, stuwmeer roept vanwege zijn zonnige ligging tussen de bergen en de vele (geluidloze) watersport, associaties op met de Bodensee of de Noord-Italiaanse meren. Stranden zijn te vinden ter hoogte van Schwangau en Rieden. Rijd ook eens om het meer heen en geniet van de mooie vergezichten.



Fernsteinsee



Forggensee

- De grote Königliche Kristall-Therme bij Füssen met zicht op Schloss Neuschwanstein;
- De Eibsee, tussen de Zugspitze en Garmisch-Partenkirchen;
- Over de Fernpass, bij Zam-Landeck, ligt de Zammer Lochputz, een prachtig natuurgebied met de Lötzkamm en een museum over waterenergie;
- Raften (zie "sportief").

Excursies in de omgeving

Steden, stadjes, dorpen en natuur:



Ehrwald

- Het leuke dorp Ehrwald aan de voet van de Zugspitze, en Biberwier met een Sommerrodelbahn, op vijf minuten afstand.
- Reutte, hoofdstad van de regio Ausserfern, op twintig minuten afstand. Prachtig is de weg die van Reutte, via de Heiterwangersee/Plansee, langs Schloß Linderhof, naar klooster Ettal voert.
- Het schilderachtige Füssen op een half uur afstand. Het ommuurde stadje ligt aan de voet van het middeleeuwse kasteel. Aan de overzijde van de Forggensee ligt het Festpielhaus.



Füssen

- Net over de Fernpass, bij Tarrenz, ligt de Starkenberger Biermythos: een bierbrouwerij, annex museum, in Schloss Starkenberg. Je kunt er zelfs na reservering een bierbad nemen! In Tarrenz ligt ook de Salvesenklamm en het museum “Knappenwelt Gurgtal”, waar speciaal ook door kinderen kennismaking kan worden met de middeleeuwse ijzererts-mijnbouw.
- In en bij het bezienswaardige Imst, met de unieke “Bergl”, liggen de Inn-Schlucht met Erdpyramiden, de Rosengartenschlucht, de Blauwe Grot, en diverse natuur-leerpaden.
- Het gezellige Garmisch-Partenkirchen op een half uur afstand, met de leuke kern Garmisch met park en promenade, en de kern Partenkirchen met de Olympische skischans en de ingang naar de Partnachklamm.



de Hofburg met de Hofkirche met 28 meer dan levensgrote bronzen beelden: voorouders van keizer Maximilian I. Net buiten Innsbruck de Olympische skischans en Schloss Ambras;

- Innsbruck, de hoofdstad van Tirol, op een uur afstand. Hier ligt in het mooie centrum het beroemde Goldenes Dachl, diverse stadspaleizen, het middeleeuwse stadhuis,

- Achter Innsbruck liggen onder andere het prachtige renaissanceslot Tratzberg, de mooie stad Hall met haar Munttoren, de voormalige zilvermijn bij Schwaz, en de Swarovski Kristalwelten;
- München, de hoofdstad van Beieren (ofwel: Monaco in Bavaria), op vijf kwartier afstand. In het prachtige en bruisende oude centrum liggen onder andere de dom, de St. Michaelskirche met de grafkelder van het Huis Wittelsbach (de Beierse koningen en hertogen), het koninklijk paleis met de Feldherrenhalle (met de bronzen beelden van Graaf van Tilly en Fürst von Wrede), het raadhuis en de kleurrijke Viktualienmarkt. Aan de rand van München ligt Schloss Nymphenburg, de Allianz Arena en BMW-Welt (congrescentrum) met het BMW-Museum.



Meren

- Een bezoek aan München is goed te combineren met een bezoek aan de Starnberger See (zie onder Koning Ludwig II van Beieren).
- Zie onder “Waterplezier”.

Kerken en kloosters

- Bij Garmisch-Partenkirchen ligt het uitgestrekte barokklooster Ettal.
- Ten noorden van Garmisch-Partenkirchen ligt de beroemde rococokerk “die Wieskirche”.
- Bij Schwangau ligt de mooie barokke St. Colomanskirche.

Kastelen en vestingwerken

- Boven Reutte ligt de Europäische Burgenwelten Ehrenberg. In het poortgebouw (der Klaus) vlakbij de weg van Reutte naar Lermoos is het Burgenmuseum ingericht. Daarboven ligt de indrukwekkende ruïne van kasteel Ehrenberg. Boven de ruïne liggen de resten van een uitgestrekte fortificatie (Schlosskopf), in de achttiende eeuw de grootste fortificatie van Tirol. Veel activiteiten worden speciaal voor kinderen uitgevoerd. Eén weekend per jaar (meestal einde juli) zijn er grote ridderfeesten, ridderspelen en re-ennactments. Op de berg ertegenover liggen de resten van het zeventiende eeuwse Fort Claudia.
- Het ommuurde middeleeuwse Füssen ligt aan de voet van het Hohe Schloss.
- Bij Füssen liggen de koningskastelen Neuschwanstein en Hohenschwangau. Tussen Reutte en Garmisch-Partenkirchen ligt Schloß Linderhof (gebouwd ongeveer 1875) in een prachtig park, en bij Garmisch-Partenkirchen in de bergen het Haus am Schachen (gebouwd ongeveer 1870). Een prachtige wandeling van drie uur voert naar deze berghut met “Moorse” inrichting. Daar waar Neuschwanstein per jaar miljoenen bezoekers trekt, komen er slechts een paar duizend tot bij het Haus am Schachen (zie onder Koning Ludwig II van Beieren).



Schloß Neuschwanstein



Schloß Hohenschwangau



Schloß Linderhof



Haus am Schachen

In de driehoek Lermoos, Füssen en Garmisch-Partenkirchen liggen dus Reutte, de Heiterwanger See/Plansee, ruïne burcht en fort Ehrenberg, het schilderachtige stadje Füssen, de Forggensee, het Festspielhaus, de kastelen Neuschwanstein, Hohenschwangau en Linderhof, Klooster Ettal, Garmisch-Partenkirchen, Haus am Schachen, de Partnachklamm, de Eibsee en de Zugspitze.

Koning Ludwig II van Beieren

Net over de grens, bij Füssen, ligt de Königswinkel, bekend door de twee kastelen van Beierse koningen: Hohenschwangau (gebouwd door Maximiliaan II rond 1835) en het wereldberoemde Neuschwanstein, een van de zeven Nieuwe Wereldwonderen (gebouwd door zijn zoon Ludwig II rond 1880)

De “geest” van Ludwig waart nog rond in heel Beieren, maar heel specifiek in deze regio. Hij werd geboren in 1845 op Schloss Nymphenburg bij München, de hoofdstad van het koninkrijk Beieren en werd in 1864 koning van Beieren. Terwijl de andere Duitse vorsten elkaar vonden om als nieuwe (keizer)rijk Duitsland oorlog te gaan voeren tegen Frankrijk, gaf Ludwig zijn privégeld en deels staatsgeld uit om zijn dromen te verwezenlijken: het terugbrengen van vervlogen tijden door de bouw van nieuwe kastelen. Hij was daarnaast, via de universiteit van München, een promotor van nieuwe technieken, die hij ook toepaste bij de bouw van de kastelen. De komst van BMW (Bayerische Motoren Werke) was hiervan onder andere een gevolg. Bovendien was hij mecenas van de componist Wagner, die de oude Duitse sagen en legenden liet herleven in zijn opera's, hetgeen uiteraard prima paste in de ambities van Ludwig.

Behalve dat hij het koninklijk paleis in München verbouwde (de Residenz), bouwde hij het nieuwe kasteel Herrenchiemsee in de Chiemsee en (in de omgeving van Lermoos) het al genoemde “middeleeuwse” kasteel Neuschwanstein, het “rococo” paleisje Linderhof, en de “berghut” Haus am Schachen.

Hij stierf, onder verdachte omstandigheden, op 13 juni 1886 op 42-jarige leeftijd in de Starnberger See nadat hij enkele dagen tevoren door de Beierse regering krankzinnig was verklaard en opgesloten in Schloss Berg.

Het is aan dezelfde Starnberger See dat jaren tevoren hertogin Elisabeth van Beieren (geboren in 1837) opgroeide op kasteel Possenhofen. Zij was een nichtje van Ludwig II en was de latere keizerin Sissi van Oostenrijk. In de Starnberger See ligt nog het te bezoeken Rozeneiland, waar Ludwig onder andere Sissi en Wagner ontving.

Ludwig werd bijgezet in de familiecrypte in de St. Michaelskirche in München.

Ter nagedachtenis aan Ludwig werd in 1990 aan de Forggensee tegenover Füssen het Festspielhaus / Musical Theater gebouwd, waar in eerste instantie prachtige musicals over Ludwig werden opgevoerd, maar nu een diversiteit aan concerten en musicals plaatsvindt.



Middels onderstaande link is een heel mooie video over Schloss Neuschwanstein en König Ludwig II van Beieren te bekijken:

<http://terra-x.zdf.de/ZDFde/inhalt/10/0,1872,8048266,00.html>

klik dan rechts op **video**

Op de heen- en terugweg.

Lermoos is ook in de winter goed bereikbaar omdat men geen pas hoeft over te steken. De snelste route is (meestal) die via Mannheim, Heilbron, Crailsheim en Ulm (alternatief is via Frankfurt, Würzburg). Bij drukte/files op de snelwegen in Zuid-Duitsland kan Lermoos heel goed vanaf Augsburg of Landsberg via Garmisch-Partenkirchen bereikt worden. Ook per trein is Lermoos prima bereikbaar. Het stationnetje van Lermoos ligt een kilometer van het appartement vandaan. Hier is ook de halteplaats van de Regio-Bahn, die wandelaars en fietsers helpt grotere afstanden te overbruggen.

Omdat Lermoos gemakkelijk in één dag bereikt kan worden, kan de reis aangenaam halverwege onderbroken worden door even van de snelweg af te gaan.

Denk hierbij aan de kastelen Mespelbrunn, Kapfenburg of Harburg, aan de kastelen Öhringen, Neuenstein, Waldenburg, Langenburg en Schillingsfürst (alle nog in bezit van de diverse linies van de Prinsen van Hohenlohe) of aan de prachtige middeleeuwse (vesting)stadjes Rothenburg ob der Tauber, Dinkelsbühl, Nördlingen, Ellwangen, Schwäbisch Hall en Klooster Comburg, Vellberg, Bad Wimpfen.

Of rijd (een deel van) de Romantische Straße tussen Würzburg en Füssen.





Schloß Langenburg



Schloß Neuenstein



Schloß Öhringen



Vellberg



Rothenburg ob der Tauber



Rothenburg ob der Tauber



Bad Wimpfen



Schloß Mespelbrunn